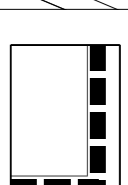
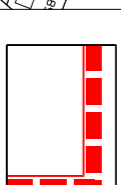


Abgrenzung



Abgrenzung förmlich festgelegtes Sanierungsgebiet
"Ortskern Merklingen", ca. 10,42 ha



1. Erweiterung förmlich festgelegtes Sanierungsgebiet
"Ortskern Merklingen", ca. 0,86 ha

Ausfertigungsvermerke:

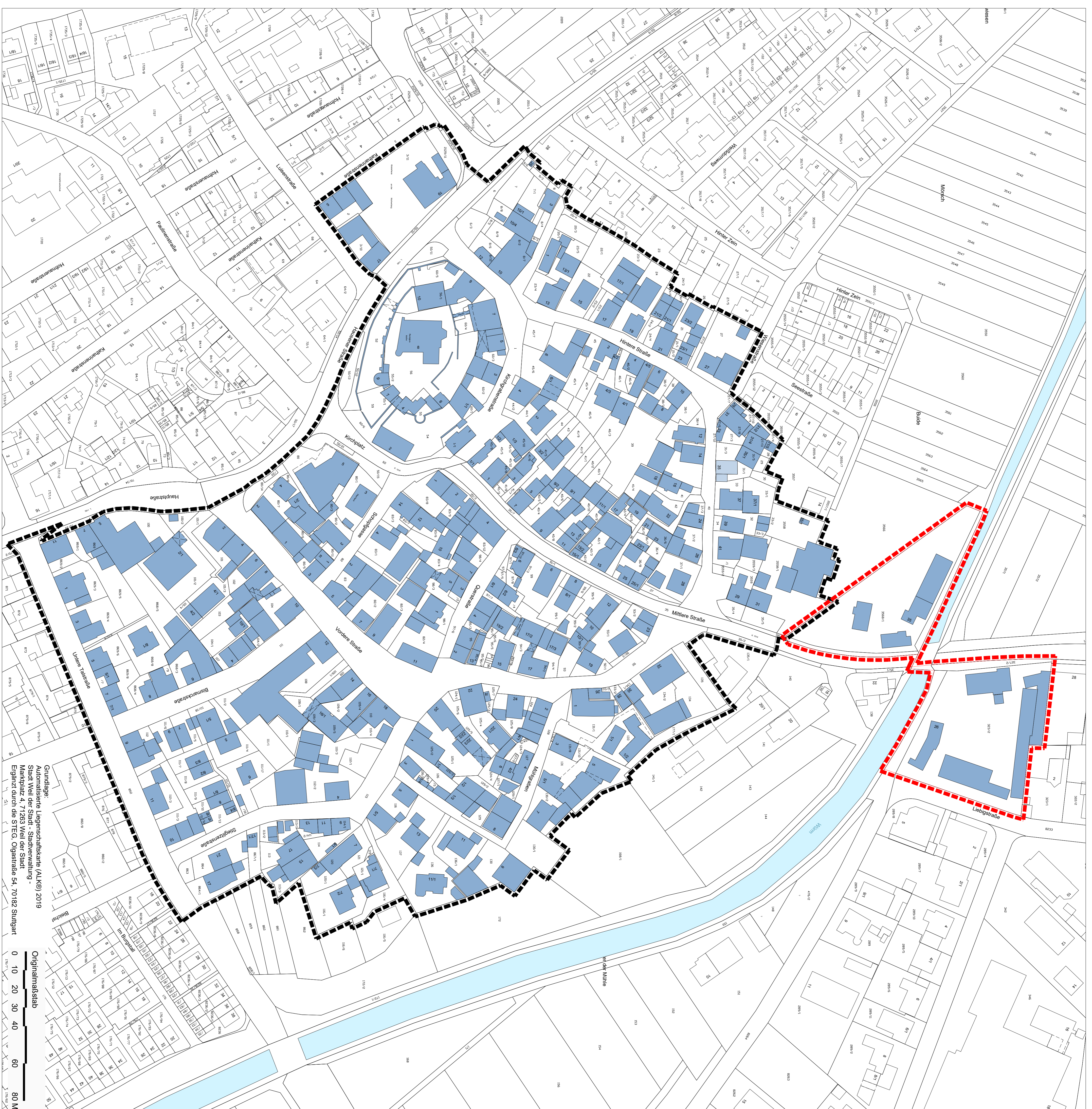
Hinweis:

Der Lageplan ist Bestandteil der
Sanierungsatzung "Ortskern Merklingen"

Beschlossen am:
Öffentliche Bekanntmachung:

Ausgefertigt:
Stadt Weil der Stadt, den

.....
Christian Walter
(Bürgermeister)



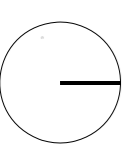
Stadt Weil der Stadt

Städtebauliche Erneuerungsmaßnahme "Ortskern Merklingen"

FÖRMLICHE FESTLEGUNG

Hauptgeschäftsstelle
Stuttgarter
Olgastraße 54
70182 Stuttgart

Projekt Nr. 10161
28.08.2019/ht
12.10.2023/mem



Grundlage:
Aktualisierte Legensatzkarte (ALK) 2019
Stadt Weil der Stadt - Stadtverwaltung -
Marktplatz 4, 71263 Weil der Stadt
Ergänzt durch die STEG_Olgastraße 54_70182 Stuttgart

Originalmaßstab
0 10 20 30 40
60 80 M