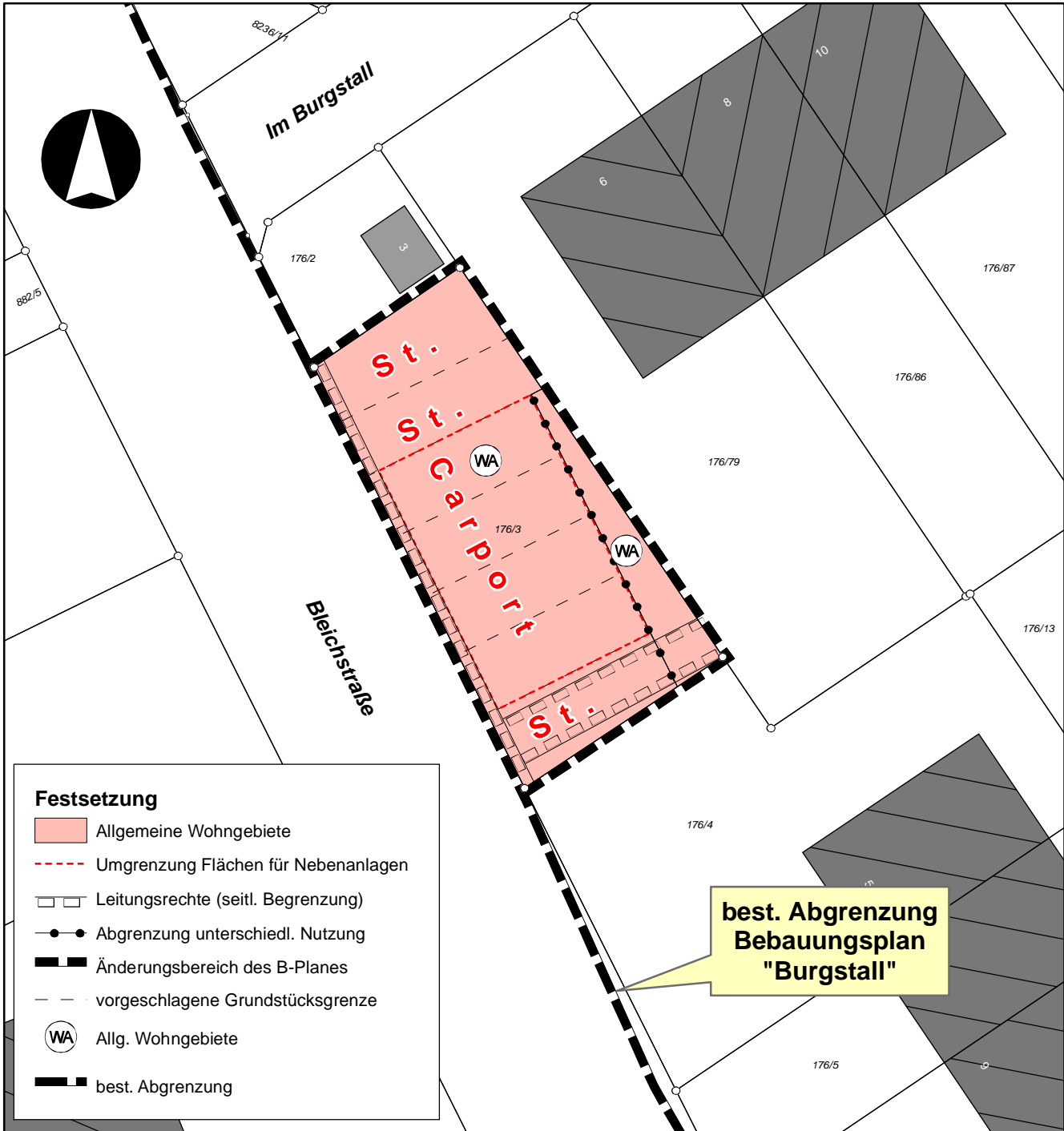










# Bebauungsplan " Burgstall - 1. Änderung "



### Festsetzung

-  Allgemeine Wohngebiete
-  Umgrenzung Flächen für Nebenanlagen
-  Leitungsrechte (seitl. Begrenzung)
-  Abgrenzung unterschiedl. Nutzung
-  Änderungsbereich des B-Planes
-  vorgeschlagene Grundstücksgrenze
-  Allg. Wohngebiete
-  best. Abgrenzung



gefertigt: 21.11.2005

*A. Varszegi*

A. Varszegi

1:250

0 2,5 5 10 Meter

Stadtverwaltung  
Weil der Stadt